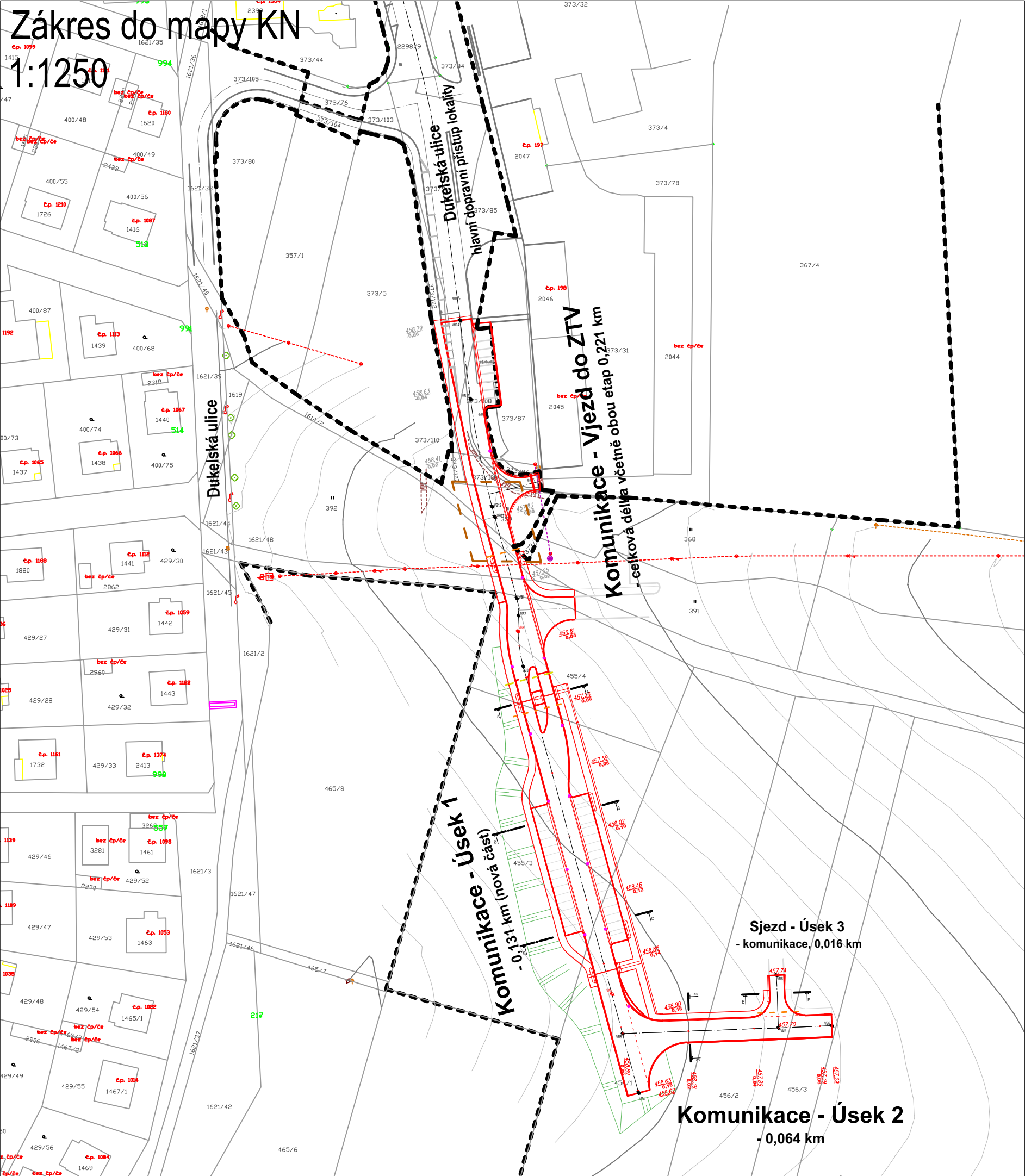
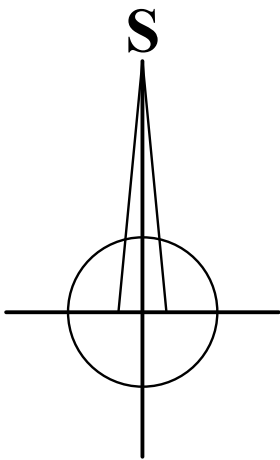
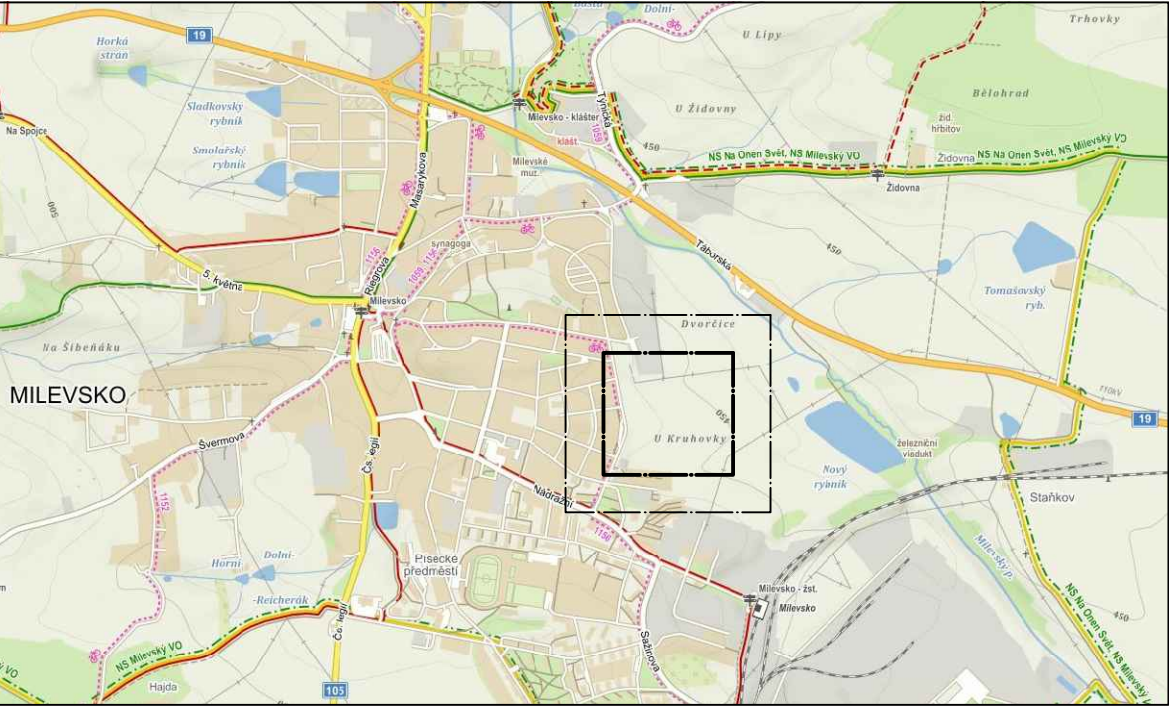


Zákres do mapy KN 1:1250



Přehledová situace



Legenda

- hranice pozemků KN
- hranice pozemků investora
- ~ vrstavnice terénu

Tato dokumentace je vytvořena pro účely stavebního řízení v detailu realizace díla. Do digitálních mapových podkladů se zaměřením stávajícího stavu byly vloženy digitální zákresy tras sítí jednotlivých správců. Přesto byly při přípravě dokumentace zjištěny v těchto podkladech znatelné nepřesnosti. Před zahájením prací je tedy nutné provést vytyčení všech stávajících sítí i navrhovaných staveb. Výškový systém B.p.v., souřadnicový systém JTSK.

Vzhledem k návaznosti úseku 1 DSP ZTV na předchozí etapu DSP, která řešila křižovatky na vjezdu do lokality, jsou i v této PD rozlišeny jednotlivé etapy. Stanovením začátku staničení je v této PD označen rozsah úprav mezi jednotlivými etapami PD, kde došlo při přípravě dokumentace ZTV ke změnám.

<div>BUILDING INVESTMENT s.r.o.</div>			<div>Building—Investment, s. ro. Doubravice 40, 387 35 Doubravice u Strakonice mobil: 602 145 242, 731 406 007 email: info@build—in.cz www.build—in.cz</div>	
Zodp. projektant	Kreslil	Kontroloval		
Bc.Jakub Jeništa, DiS.	Jan Jeništa	Bc.Jakub Jeništa, DiS.		
Stavební úřad: Milevsko		Obec: Milevsko		
Investor: Město Milevsko, nám. E. Beneše 420/12, 399 01 Milevsko				
Název akce:			Formát	2xA4
Komunikace—Podnikatelský park Milevsko			Datum	1/2019
			Arch. číslo	B—0317
			Účel	DSP/DRS
Obsah:			Měřítko	Číslo výkresu
Zákres do mapy KN, Situace širších vztahů			1:1250	B.1